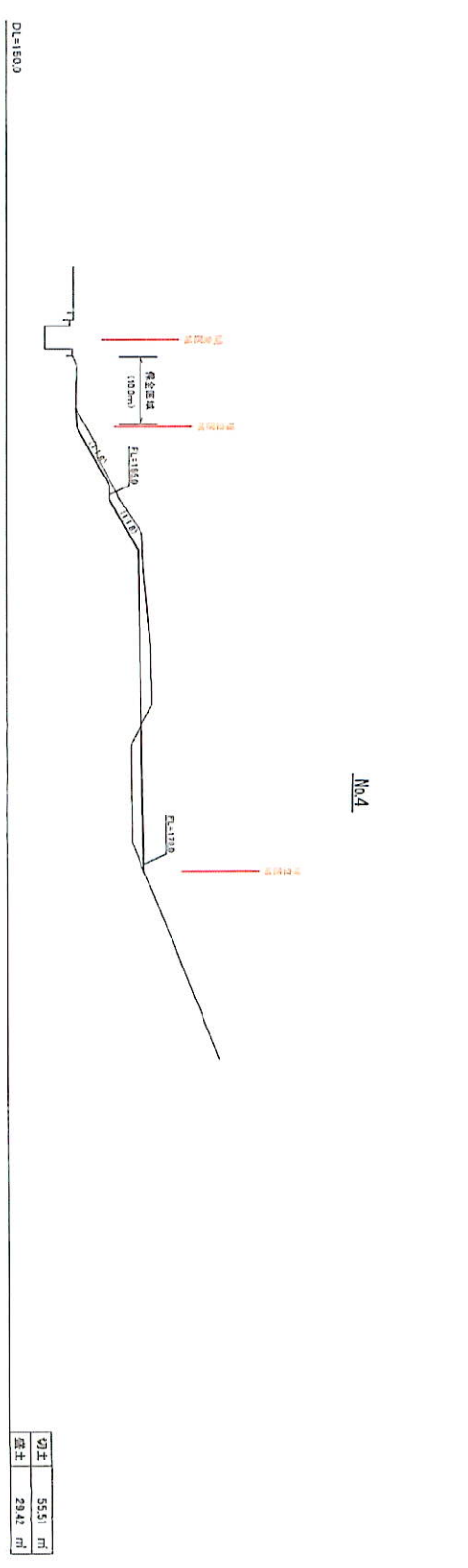
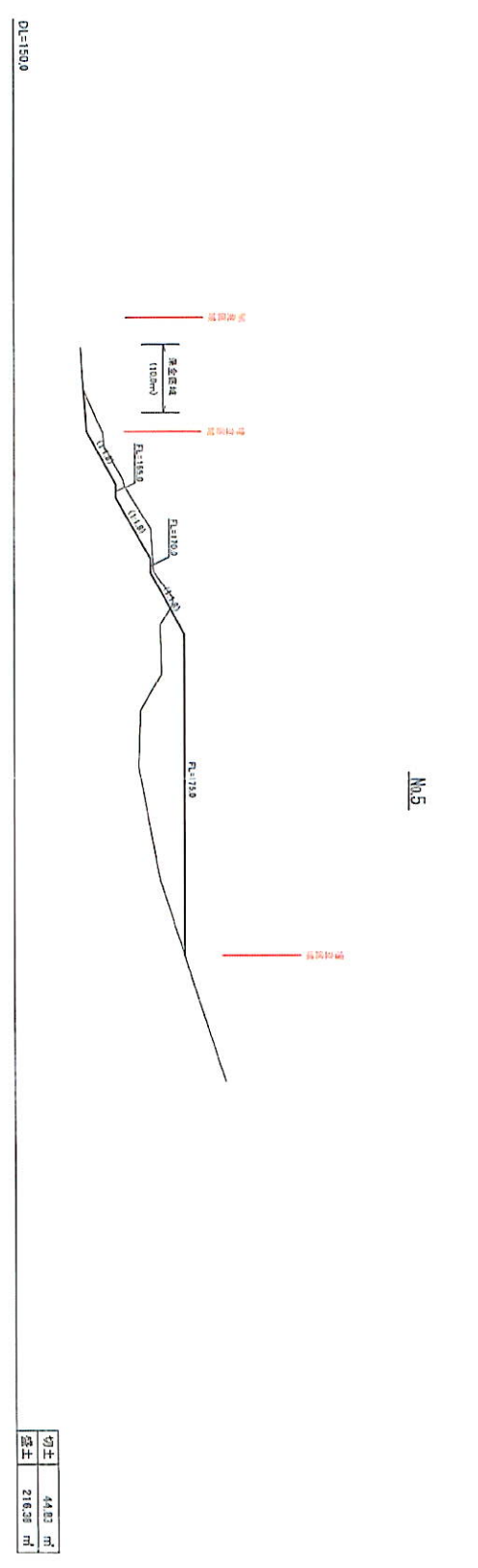
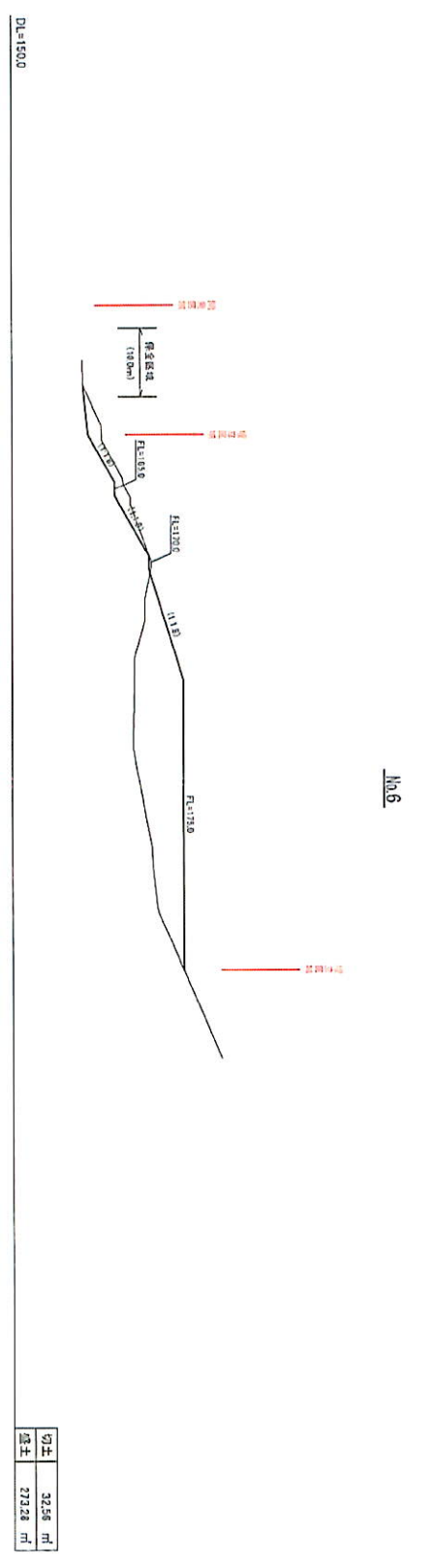
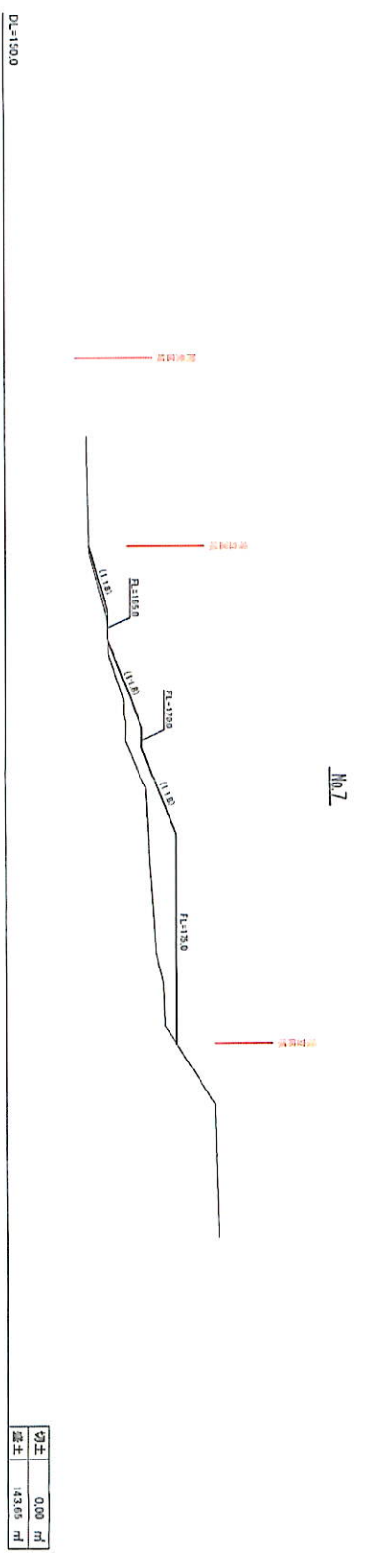


5-1

図名	断面図
縮尺	1/500 (A1) 1/1000 (A3)
所在	東京都荒川区東尾花町 荒川区東尾花町地区 東尾花町公園用地内
備考	No.0~No.3

作成 2018.08.25  
 校閲 コンサルタント株式会社

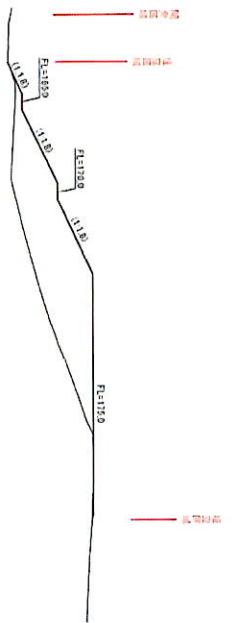


3-2

図名	計画断面図
縮尺	1/500(4.3)   1/1000(4.3)
所在	東京都府中市長谷山 地割4 葛飾市幸田奥山 地割4
備考	No.1~No.7

資料 1 | 図面 102・S・25  
枚数 コンサルタント 株式会社

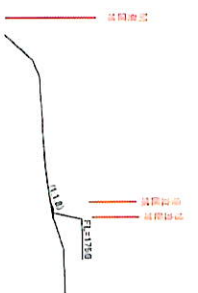
No.11



DL=1500

切土	0.00 m
盛土	231.82 m

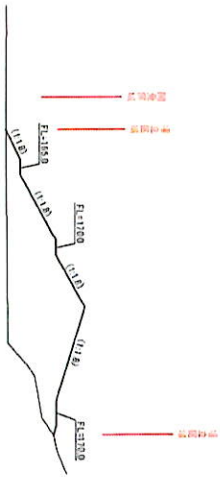
No.12



DL=1500

切土	0.00 m
盛土	0.29 m

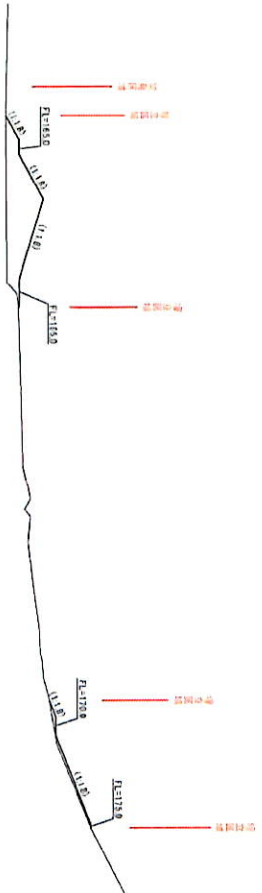
No.10



DL=1500

切土	0.00 m
盛土	231.08 m

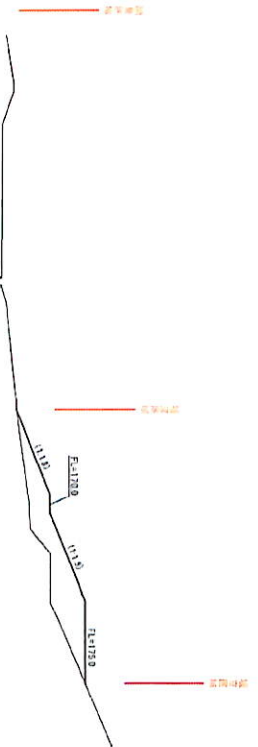
No.9



DL=1500

切土	0.00 m
盛土	76.41 m

No.8



DL=1500

切土	0.00 m
盛土	98.52 m

S-3

計画断面図

図名	1500(A1) 図番
縮尺	1/1000(A3)
所在	茨城県水戸市長谷山 地内 水戸市幸野須山 地内
備考	N-8-N-12

設計 192・8・25  
牧草コンサルタント株式会社